




Carnet d'observations du randonneur

Atlas de la Biodiversité
Communautaire
Paris-Vallée de la Marne



Ce carnet appartient à

NOM Prénom* :

N° de téléphone* :

E-mail* :

** En remplissant ce formulaire, vous autorisez Seine-et-Marne environnement à conserver vos données le temps du projet d'ABC. En accord avec la RGPD, ces données seront traitées par Seine-et-Marne environnement dans un cadre d'inventaires naturalistes. À tout moment vous pouvez nous contacter pour modifier ou supprimer les données fournies.*

1 Pourquoi un carnet d'observations ?

La Communauté d'Agglomération Paris-Vallée de la Marne a lancé un Atlas de la Biodiversité Communautaire sur son territoire. Il s'agit d'un projet visant l'amélioration des connaissances naturalistes, mais aussi la sensibilisation des différents acteurs et la facilitation de la prise en compte de la biodiversité dans les décisions.

La participation des randonneurs permettra d'étendre les données récoltées sur tous les animaux et végétaux qui attirent votre attention.

Chaque observation que vous ferez servira à enrichir les connaissances de la commune. Dans tous les cas, il est important de prendre plaisir à observer cette biodiversité.



2 Comment remplir ce carnet ?

Afin que les données soient exploitables au maximum, la précision sera de mise à travers le remplissage de diverses catégories.

Lieu : écrivez les coordonnées GPS, le nom de l'endroit où est faite l'observation. L'important est que vos observations se fassent sur les communes de la Communauté d'Agglomération Paris-Vallée de la Marne.

Date : savoir à quelle période l'observation a été faite peut permettre de distinguer des espèces qui se ressemblent mais qui ne sont pas visibles en même temps.

Effectif : précisez le nombre maximum d'individus vus simultanément le jour ou au moment de l'observation. Cela évite de compter plusieurs fois un individu qui fait seulement des allers-retours.

Stade : ce n'est pas toujours évident, mais quand c'est possible, identifiez œuf, larve, exuvie (enveloppe dont se débarrassent les insectes lorsqu'ils grandissent jusqu'à atteindre leur taille adulte) juvénile, adulte, mâle, femelle.

Remarques : précisez si l'individu est vivant ou mort (par prédation, écrasé, autre), si l'observation est faite à vue ou grâce au chant, si vous avez observé des traces indirectes (empreintes, fèces...). Si vous manquez de place, d'autres informations pourront être notées à la fin du carnet pour apporter des compléments.

Utilisez un crayon à papier. Ainsi, vous pourrez transmettre vos données au fur et à mesure du remplissage du carnet par mail à abc-capvm@seme-id77.fr ou directement sur geonature.arb-idf.fr. Une fois transmises, vous pourrez alors gommer et reprendre ce carnet pour remplir de nouveau des observations pour les espèces que vous aviez déjà considérées.



3 Besoin d'aide ?

- IDENTIFICATION INCERTAINE ?
- OBSERVATION D'UNE AUTRE ESPÈCE QUE CELLES CITÉES DANS LE CARNET ?



PRENEZ UNE PHOTO !

Envoyez-la nous par mail à

abc-capvm@seme-id77.fr

avec le nom de l'observateur,
le nombre d'individus vus simultanément,
la date et le lieu de l'observation.

Les espèces présentées dans ce carnet se veulent simples à identifier
et sans risque de confusion en Seine-et-Marne.



Tableau d'observations

Espèce	Effectif	Lieu de la commune	Date	Stade (œuf, juvénile, adulte, mâle, femelle)	Remarques



Tableau d'observations

Espèce	Effectif	Lieu de la commune	Date	Stade (œuf, juvénile, adulte, mâle, femelle)	Remarques



Tableau d'observations

Espèce	Effectif	Lieu de la commune	Date	Stade (œuf, juvénile, adulte, mâle, femelle)	Remarques



En forêt...

1. Pic vert
(*Picus viridis*)



4. Écureuil roux
(*Sciurus vulgaris*)



2. Geai des chênes
(*Garrulus glandarius*)



5. Salamandre tachetée
(*Salamandra salamandra*)



3. Chevreuil
(*Capreolus capreolus*)



6. Lucane cerf-volant
(*Lucanus cervus*)



7. Scolopendre
(*Asplenium scolopendrium*)



10. Perce-neige
(*Galanthus nivalis*)




8. Jacinthe des bois
(*Hyacinthoides non-scripta*)




11. Amanite tue-mouche
(*Amanita muscaria*)



9. Ficaire
(*Ficaria verna*)



12. Trompette de la mort
(*Cratarellus cornucopioides*)



Dans les prairies...

1. Faisan de Colchide
(*Phasianus colchicus*)



3. Lièvre
(*Lepus europaeus*)



2. Pie-grièche écorcheur
(*Lanius collurio*)



4. Demi-deuil
(*Melanargia galathea*)



... et les pâtures

5. Mante religieuse
(*Mantis religiosa*)



6. Ophrys abeille
(*Ophrys apifera*)




7. Orchis pyramidal
(*Anacamptis pyramidalis*)




Au bord de l'étang...

1. Canard colvert
(*Anas platyrhynchos*)



2. Grèbe huppé
(*Podiceps cristatus*)



3. Héron cendré
(*Ardea cinerea*)



4. Foulque macroule
(*Fulica atra*)



5. Ragondin
(*Myocastor coypus*)





6. Grenouille verte
(*Pelophylax sp.*)



9. Iris faux-acore
(*Iris pseudacorus*)



7. Calopteryx éclatant
(*Calopteryx splendens*)



10. Salicaire
(*Lythrum salicaria*)



8. Calopteryx vierge
(*Calopteryx virgo*)



En milieu urbanisé...

1. Merle noir
(*Turdus merula*)



2. Rouge-gorge
(*Erithacus rubecula*)



3. Hérisson
(*Erinaceus europaeus*)



4. Lézard des murailles
(*Podarcis muralis*)




5. Alyte accoucheur
(*Alytes obstetricans*)



6. Paon du jour
(*Aglais io*)



7. Citron
(*Gonepteryx rhamni*)



8. Ruine de Rome
(*Cymbalaria muralis*)



9. Capillaire des murailles
(*Asplenium trichomanes*)



10. Pariétaire couchée
(*Parietaria judaica*)



En zone agricole...

1. Faucon crécerelle
(*Falco tinnunculus*)



2. Lapin
(*Oryctolagus cuniculus*)



3. Renard
(*Vulpes vulpes*)



4. Doryphore
(*Leptinotarsa decemlineata*)



5. Coquelicot
(*Papaver rhoeas*)



NOTES

A series of horizontal dotted lines for writing notes, spanning the width of the page.

4 Pour transmettre les données

Le mieux si vous le pouvez, serait de remplir directement vos observations sur la base de données GéoNature Ile-de-France :

geonature.arb-idf.fr

Sinon, ramenez ce carnet à l'Hôtel d'Agglomération, 5 Cr de l'Arche Guédon à Torcy et envoyez vos photos (si vous en avez) par mail à :

abc-capvm@seme-id77.fr

ou scannez le carnet contenant vos observations et envoyer le à abc-capvm@seme-id77.fr avec les éventuelles photos (si vous en avez)

Dans tous les cas, ne transmettez qu'une seule fois vos observations.

MERCI DE VOTRE PARTICIPATION

CONTACT

SEINE-ET-MARNE ENVIRONNEMENT
01 64 31 11 18 • contact@seme-id77.fr



seine-et-marne-environnement.fr



facebook.com/Seine.et.Marne.environnement



twitter.com/SEME_77



linkedin.com/in/seine-et-marne-environnement



instagram.com/semenvironnement

